


MAPA DO CELÓW PROJEKTOWYCH

Oznaczenie kancelaryjne zgłoszenia pracy geodezyjnej	WGK.6640.1.2462.2017	
Nazwa miejscowości	Rataje	
Jednostka ewidencyjna	identyfikator	301904_5
	Nazwa	Łobżenica ob. wiejski
Obręb ewidencyjny	identyfikator	0015
	nazwa	Rataje
Skala mapy	1:500	
Nazwa układu współrzędnych	Prostokątnych płaskich	2000/6
	Układ wysokości	Kronstadt60
Oznaczenie granic obszaru który był przedmiotem aktualizacji	---	
Nr sekcji	6.196.14.09.1.4	
Informacje o służebnościach gruntowych mających wpływ na zagospodarowanie gruntów zlokalizowanych w granicach projektowanej inwestycji	Służebności nie sprawdzano	
Data opracowania mapy	03.10.2017 r.	
Stan aktualny na dzień	30.09.2017 r.	

Geodeta Uprawniony
Upr. Nr 18549
mgr inż. Mariusz Lipiński

Usługi Geodezyjne i Kartograficzne
»GEOMAR« Mariusz Lipiński
78-600 Wałcz, ul. Wojska Polskiego 2-6
NIP 767-121-47-20 REGON 570883222
tel. 502 665 503

opracował :



Poświadczam, że niniejszy dokument został gwarantowany w wyniku prac geodezyjnych i kartograficznych, których rezultaty zawiera operat techniczny wpisany do ewidencji materiałów państwowego zasobu geodezyjnego i kartograficznego

STAROSTA PIŁSKI

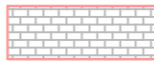


9.3019.2017.2437
(Identyfikator ewidencyjny materiału zasobu - operatu technicznego)

2017-10-12
(Data wpisania operatu technicznego do ewidencji materiałów zasobu)

z up. STAROSTY

Andrzej Puzki
(Imię, nazwisko i podpis osoby reprezentującej organ)

LEGENDA :

-  - projektowana nawierzchnia z kostki brukowej betonowej gr. 8 cm
-  - opornik drogowy 12x25 cm na ławie betonowej C-12/15
-  - granica działek
- ① - wiata PSZOK
- ② - powierzchnia utwardzona

FIRMA BUDOWLANA E.Z.O.P.

Zbigniew Pająk

77 - 400 Złotów, Błękit 35 e

e-mail. pajak@firma-ezop.pl, kom. +48 797 171 630

INWESTOR

Związek Gmin Krajny

Al. Piasta 1

77 - 400 Złotów

OBIEKT: Budowa budynku do selektywnej zbiórki odpadów komunalnych w Ratajach.

Lokalizacja: Rataje, jed. ewid. 301904_5
Łobżenica obszar wiejski, obręb 0015
Rataje, dz. nr. 225/5, 225/9

RYSUNEK: Projekt zagospodarowania terenu				Nr rysunku 2
STANOWISKO	IMIĘ I NAZWISKO	NR UPR.	DATA	PODPIS
Projektant arch.	mgr inż. Katarzyna Teusz	do proj. bez ogr. spec.archit. 7131/123/P2001	10/2017	
Projektant konst.	mgr inż. Grzegorz Piluszczyk	do proj. i kier. bez ogr. spec. drog. WKP/0099/PWOD/04	10/2017	
Sprawdzający konst.	mgr inż. Grzegorz Witkowicz	do proj. bez ogr. spec. konst. - bud. 7131/120/P/2000	10/2017	
Opracował	mgr inż. Zbigniew Pająk	-	10/2017	
Opracowała	mgr inż. Katarzyna Alwin	-	10/2017	
BRANŻA Dr	STADIUM PB/PW	ROK OPR. 2017	NR UMOWY	SKALA 1:500

